

Secretaria de Meio Ambiente e Desenvolvimento Sustentável - SEMAD
Centro de Informações Meteorológicas e Hidrológicas de Goiás - CIMEHGO
Sala de Situação de Monitoramento de Riscos e Desastres Naturais

Boletim nº: 0004

Elaborado na data: 04/01/2024

Previsão para data: 05/01/2024

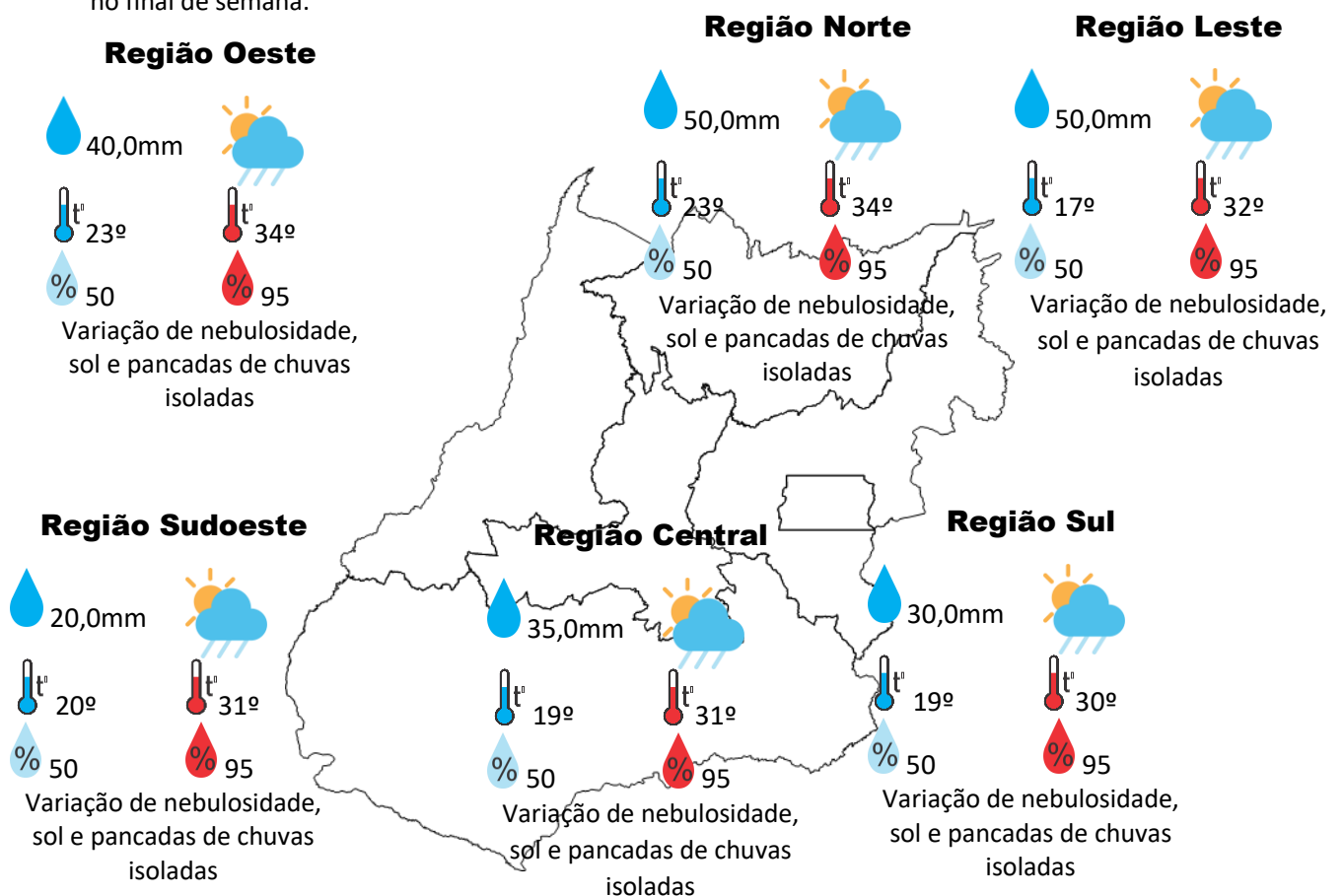
Informações do Tempo para o Estado

Sexta-feira, a primeira formação de uma Zona de Convergência do Atlântico Sul (ZCAS) de 2024 sobre o Brasil, que formou um corredor de umidade saindo da região norte até a região sudeste do país, vai favorecer áreas de instabilidade, com isso teremos chuvas volumosas em várias regiões do Estado de Goiás.

Capital: variação de nebulosidade, sol e pancadas de chuvas isoladas, temperatura máxima podendo chegar aos 30°C e umidade relativa do ar variando entre 50% a 95%, o nascer do sol será às 05:49hs e o pôr do sol às 18:54hs.

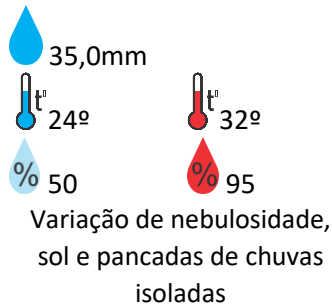
Alerta: aviso de risco potencial para chuvas intensas de (20 a 40 mm/h ou 70 mm/dia) em várias regiões do Estado de Goiás, que podem vir acompanhadas de rajadas de vento (acima de 60 km/h) e raios.

Prognóstico semanal para final de semana: O corredor de umidade vai favorecer chuvas volumosas no final de semana.

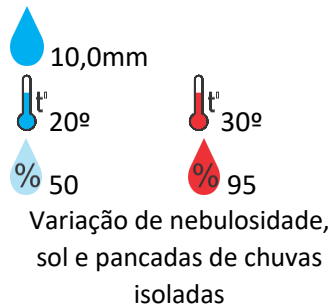


Previsão para alguns municípios:

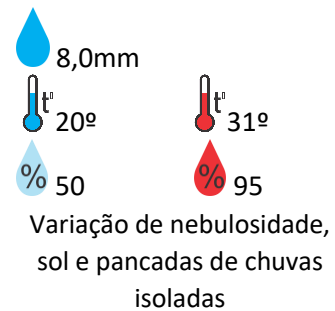
Porangatu



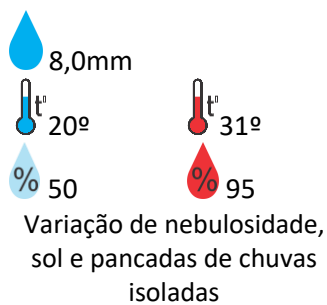
Catalão



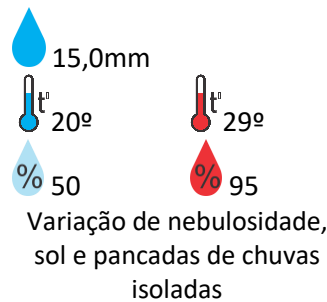
Jataí



Rio Verde



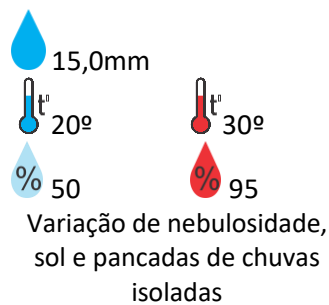
Luziânia



Anápolis



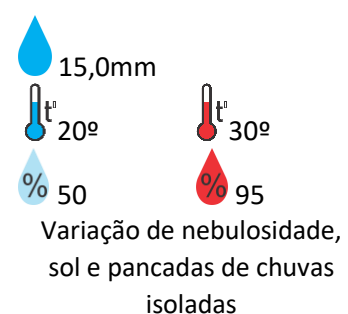
Goiânia



Itumbiara



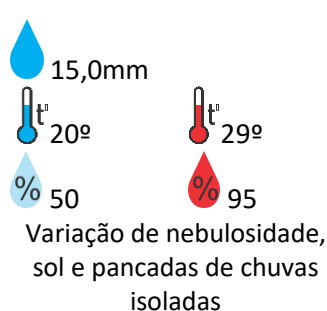
Ouvidor



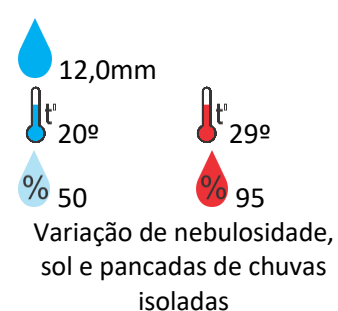
Goiandira



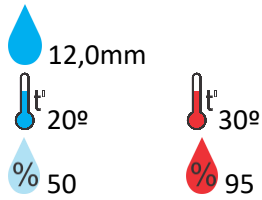
Três Ranchos



Cumari

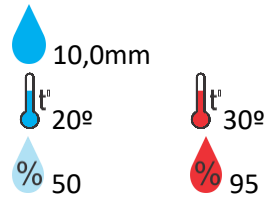


Ipameri



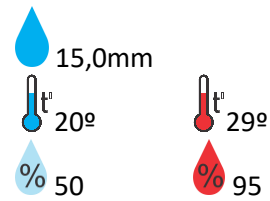
Variação de nebulosidade,
sol e pancadas de chuvas
isoladas

Nova Aurora



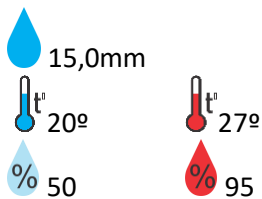
Variação de nebulosidade,
sol e pancadas de chuvas
isoladas

Formosa



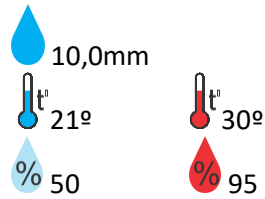
Variação de nebulosidade,
sol e pancadas de chuvas
isoladas

Cristalina



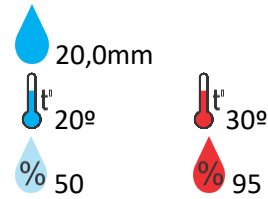
Variação de nebulosidade,
sol e pancadas de chuvas
isoladas

Santa Helena



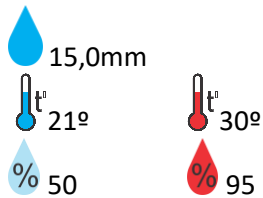
Variação de nebulosidade,
sol e pancadas de chuvas
isoladas

Ceres



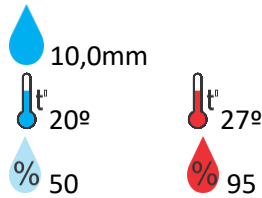
Variação de nebulosidade,
sol e pancadas de chuvas
isoladas

Goianésia



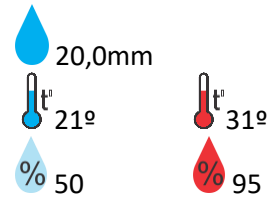
Variação de nebulosidade,
sol e pancadas de chuvas
isoladas

Davinópolis



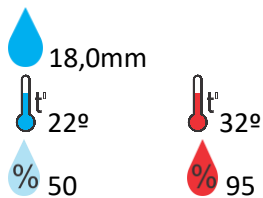
Variação de nebulosidade,
sol e pancadas de chuvas
isoladas

Rubiataba



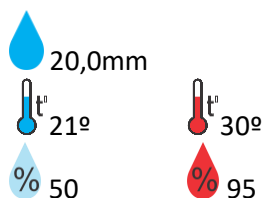
Variação de nebulosidade,
sol e pancadas de chuvas
isoladas

Flores de Goiás



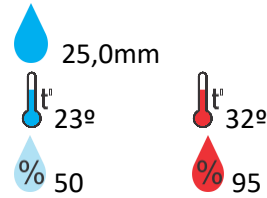
Variação de nebulosidade,
sol e pancadas de chuvas
isoladas

Iporá



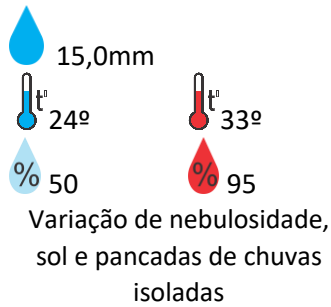
Variação de nebulosidade,
sol e pancadas de chuvas
isoladas

Araguapaz

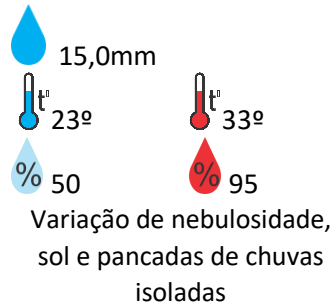


Variação de nebulosidade,
sol e pancadas de chuvas
isoladas

Aruanã



Montes Claros



Palmeiras de Goiás



Caiapônia



Doverlândia



São João da Paraúna



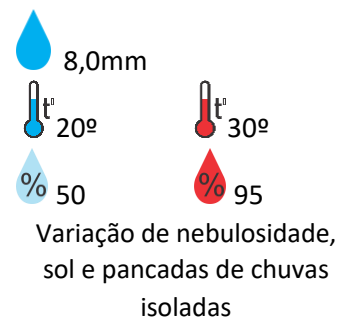
Firminópolis



Palminópolis



Caldas Novas

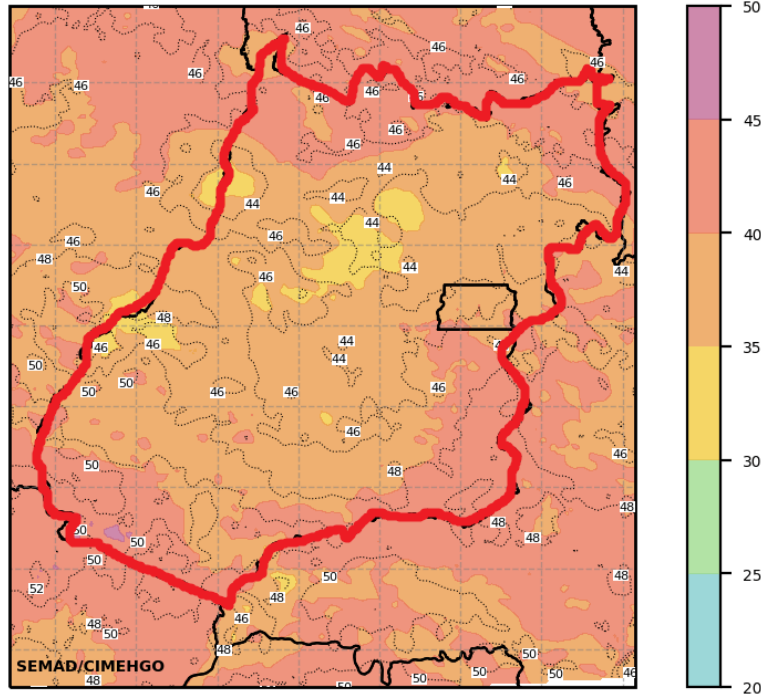


Pirenópolis

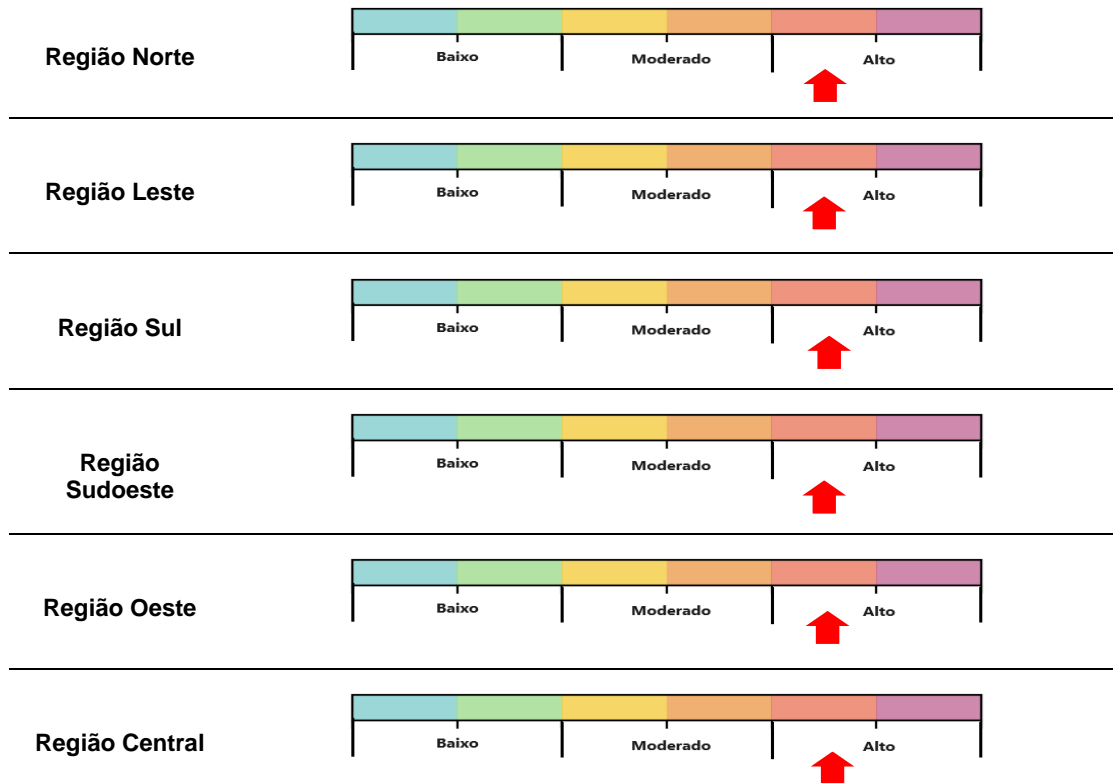


OBS: As informações contidas nesse boletim do tempo levam em consideração dados das variáveis meteorológicas previstas por modelos meteorológicos e análise de imagens de satélite do dia 04/01/2024 às 08:00 horas

**Prognóstico de Risco Potencial para Chuvas Intensas no Estado de Goiás
no dia 05/01/2024**



Risco Potencial para chuvas intensas por Regiões do Estado no dia 05/01/2024



O objetivo das informações descritas acima é demonstrar as regiões do Estado de Goiás com risco potencial para a formação de chuvas intensas e ou tempestades. As chuvas podem ser localmente fortes acompanhadas de rajadas de vento e raios, podendo provocar queda de árvores, alagamentos e outros transtornos “Fique Atento”.

Municípios com Risco Potencial para a ocorrência de chuvas intensas no dia 05/01/2024

Abadia de Goiás, Abadiânia, Adelândia, Água Fria de Goiás, Alto Paraíso de Goiás, Americano do Brasil, Amorinópolis, Anápolis, Anicuns, Aparecida de Goiânia, Araguapaz, Arenópolis, Aruanã, Avelinópolis, Baliza, Barro Alto, Bom Jardim de Goiás, Britânia, Buriti de Goiás, Caiapônia, Campestre de Goiás, Campinorte, Carmo do Rio Verde, Cavalcante, Ceres, Cezarina, Cocalzinho de Goiás, Colinas do Sul, Córrego do Ouro, Corumbá de Goiás, Crixás, Diorama, Faina, Fazenda Nova, Flores de Goiás, Formosa, Goianésia, Goiás, Guapó, Guaraíta, Guarinos, Heitoraí, Hidrolina, Indiara, Ipiranga de Goiás, Iporá, Israelândia, Itaberaí, Itaguari, Itaguaru, Itapaci, Itapirapuã, Itapuranga, Ivolândia, Jaraguá, Jaupaci, Jussara, Matrinchã, Mimoso de Goiás, Moiporá, Montes Claros de Goiás, Morro Agudo de Goiás, Mossâmedes, Mozarlândia, Nazário, Niquelândia, Nova América, Nova Crixás, Nova Glória, Nova Iguaçu de Goiás, Novo Brasil, Ouro Verde de Goiás, Padre Bernardo, Palestina de Goiás, Palmeiras de Goiás, Petrolina de Goiás, Pilar de Goiás, Piranhas, Pirenópolis, Planaltina, Rialma, Rianápolis, Rubiataba, Sanclerlândia, Santa Fé de Goiás, Santa Isabel, Santa Rita do Novo Destino, Santa Terezinha de Goiás, São Francisco de Goiás, São João d'Aliança, São Luís de Montes Belos, Taquaral de Goiás, Uirapuru, Uruaçu, Uruana, Varjão, Vicentinópolis, Vila Boa, Vila Propício, Goiânia, São Luiz do Norte.